

УТВЕРЖДАЮ:  
Заместитель главы администрации  
Чебаркульского городского округа  
по городскому хозяйству

« \_\_\_\_ » \_\_\_\_\_ 2021г.

**Карта-схема границ прилегающей территории № \_\_\_\_  
для индивидуального жилого дома № 8 по улице Репина в г. Чебаркуль  
с придомовой территорией**

1. Кадастровый номер объекта, по отношению к которому устанавливается прилегающая территория (если имеются сведения):

*74:38:0121005:264*

3. Сведения о собственнике и (или) ином законном владельце здания, строения, сооружения, земельного участка, а также их представителях (наименование юридического лица, фамилия, имя, отчество (при наличии) индивидуального предпринимателя или физического лица, место нахождения и адрес юридического лица, почтовый адрес индивидуального предпринимателя или физического лица, номера контактных телефонов):

*Собственник земельного участка № 8 по ул. Репина в г. Чебаркуль,*

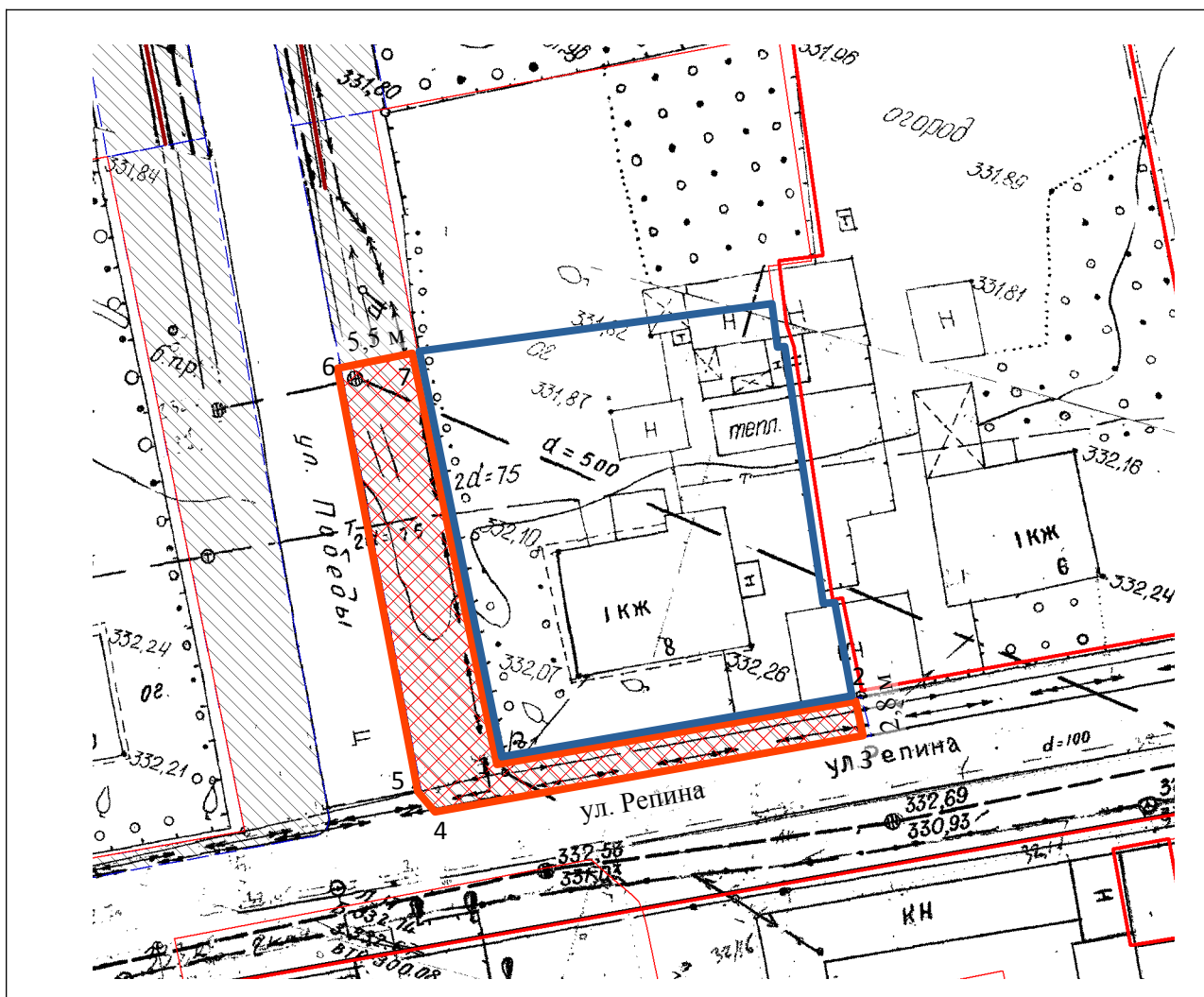
4. Площадь прилегающей территории: 254,16 кв.м

5. Графическая часть карты — схемы границы прилегающей территории (Приложение 1).

6. Координаты поворотных точек прилегающей территории:



Обозначение характерных точек границ	Координаты <2>, м		Метод определения координат и средняя квадратическая погрешность положения характерной точки (Mt), м
	X	Y	
1	585755,11	2257767,95	картометрический метод, 25,41 м
2	585759,54	2257792,97	картометрический метод, 2,78 м
3	585756,84	2257793,63	картометрический метод, 30,61 м
4	585751,55	2257763,48	картометрический метод , 1,49 м
5	585752,41	2257762,26	картометрический метод , 30,67 м
6	585782,54	2257756,55	картометрический метод , 5,46 м
7	585783,60	2257761,91	картометрический метод , 29,12 м

**Графическая часть карты-схемы границ прилегающей территории  
для земельного участка № 8 по ул. Репина в г.Чебаркуль**



Масштаб 1:500

Условные обозначения:

	прилегающая территория к земельному участку № 8 по ул. Репина * (КН 74:38:0121005:264)
	граница земельного участка № 8 по ул. Репина стоящего на кадастровом учете (КН 74:38:0121005:264)

\* прилегающая территория определена в соответствии с п. 69 Правил благоустройства территории Чебаркульского городского округа, утвержденных решением Собрания депутатов Чебаркульского городского округа от 06.02.2018г. №485 (с изменениями, внесенными решением Собрания депутатов Чебаркульского городского округа от 04.12.2018г. № 630, от 04.08.2020г № 953, от 03.08.2021г. №161).